

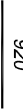



SITUACE KATASTRÁLNÍ M. 1:1000

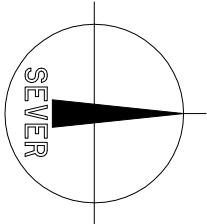


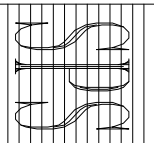
LEGENDA PLOCH A ZNAČENÍ:

-  – OBJEKT BÝVALÉ KOTELNY – parc.č. 2435/4, k.ú. Opava–Předměstí [711578]
výměra 211m²
-  – OPLOCENÝ PŘEDPROSTOR
-  920 – KATASTRÁLNÍ MAPA, PARCELNÍ ČÍSLO

POMĚROVÉ MĚŘÍTKO: 

FORMÁT – A3



		PROJEKTANT	VYPRACOVAL	KONTROLA	SLEZSKÁ PROJEKTOVÁ SPOLEČNOST SPOLEČNOST S RUČENÍM OMEZENÝM OLOMOUCKÁ 8 OPAVA ČR	
		ING.ARCH.E.JAROSCH	ING. M. VAVŘEČKA	A. BAŽURA		
KRAJ: MORAVSKOSLEZSKÝ		MÍSTO: k.ú. Opava–Předměstí, p.č. 2435/4			ČÍSLO ZAKÁZKY	SPS-932-0
INVESTOR: Vězeňská služba České republiky, Soudní 1672/1a, Praha Nusle, 140 67					ČÍSLO ARCHIVNÍ	SPSA-932-0
TES V OPAVA – REKONSTRUKCE BÝVALÉ KOTELNY NA VÝROBNÍ HALU					DRUH PROJEKTU	STUDIE
					DATUM	1/2014
SITUACE KATASTRÁLNÍ					MĚŘÍTKO:	ČÍSLO VÝKRESU:
					1:1000	B1